

**FIRMENPROFIL**

**LEISTUNGEN**


**REFERENZEN**



***LANDSCHAFTSPLANUNG & SIEDLUNGSÖKOLOGIE***

*BAULEIT- & LANDSCHAFTSPLANUNG / BERATUNG & GUTACHTEN*

*DIPL.-AGR.-ING. ARNOLD F. SCHNEIDER  
GOETHESTRASSE 29 F 16341 PANKETAL  
TEL.: 030 54 84 57 47*



## FIRMENPROFIL

**LPS SCHNEIDER – LANDSCHAFTSPLANUNG UND SIEDLUNGSÖKOLOGIE** besteht seit 1994.

Das Planungsbüro wurde als Personengesellschaft in Zepernick mit dem Zweck gegründet, Planungsleistungen im Fachbereich der Landschaftsplanung, insbesondere der Eingriffsregelung und Grünordnung zu erbringen.

Die Erweiterung des Leistungsspektrums (siehe auch folgende Seite) um die Bereiche Bauleitplanung, Umweltverträglichkeitsuntersuchung, Renaturierung sowie Freiraum- und Objektplanungen kamen im Laufe der Planungstätigkeiten hinzu.

### FIRMENGRÜNDER UND INHABER

Arnold F. Schneider	Jahrgang 1960; Dipl.- agr.- Ing.;
Studium	FH Cottbus 1982 - 1985 Humboldt Universität zu Berlin 1986 – 1992
Tätigkeitsschwerpunkte:	Bauleitplanung, Landschaftsplanung, Ausführungsplanung, Ökologie (Flora/Fauna), Umweltverträglichkeitsuntersuchungen, Bodenkunde und Hydrogeomorphologie im Zusammenhang mit Biotop- bzw. Gewässerentwicklungen

Das Firmenprofil und Leistungsspektrum basiert vor allem auf der umfangreichen Erfahrung der Tätigkeiten des Firmeninhabers in der praktischen Landwirtschaft, ab 1985 als wissenschaftlicher Mitarbeiter, nachfolgend Sektorenleiter im Amt für Landwirtschaft der Kreisverwaltung Bernau und nach 1990 im Umweltamt des Landkreises Bernau (Barnim), zeitweilig als stellvertretender bzw. amtierender Amtsleiter.

Das begleitende, 1992 abgeschlossene Studium im Fachbereich Landwirtschaft / Landschaftsökologie der Humboldt Universität zu Berlin bietet die zweite Säule der Kenntnisse und Erfahrungen.

Herr Schneider vereint in seinen Ausbildungen und bisherigen Tätigkeiten eine besondere Kombination aus fachlichem und behördlichem Wissen. Dies ist ein wesentlicher Vorteil bei der Planung bzw. Projektentwicklung und Durchsetzung von Genehmigungen.

Das Planungsbüro besteht derzeit aus dem Firmeninhaber sowie freien Mitarbeitern und Fachingenieuren entsprechend des Bedarfs.

Praktikant/innen im Bereich Landschaftsplanung werden in Planungsleistungen eingebunden.

Kooperationen mit **Planum**<sup>®</sup> - Planungsgesellschaft für Umwelttechnik GmbH Salzwedel und dem **Ingenieurbüro für Bauplanung Dipl. Ing. H. Krause** in Plauen sichern zusätzlich eine Erweiterung des Leistungsspektrums und erhöhen die Flexibilität des Leistungspotentials.

Die Konzentration der Tätigkeiten in den einzelnen Fachbereichen beinhalten:

- PLANUNG UND DOKUMENTATION
- BERATUNG UND BETREUUNG SOWIE
- FORSCHUNG UND ENTWICKLUNG



BEISPIEL 1: ENTWICKLUNGSKONZEPT LÄNDLICHE SIEDLUNG  
GEMEINDE GRISCHOW, LANDKREIS MECKLENBURGISCHE SEEPLATTE



BEISPIEL 2: AVIFAUNISTISCHES GUTACHTEN (ALTMARKKREIS SALZWEDEL)



BEISPIEL 3: AUßEN- UND FREIANLAGENPLANUNG  
SCHULE AM STÖR, DAHLWITZ-HOPPEGARTEN

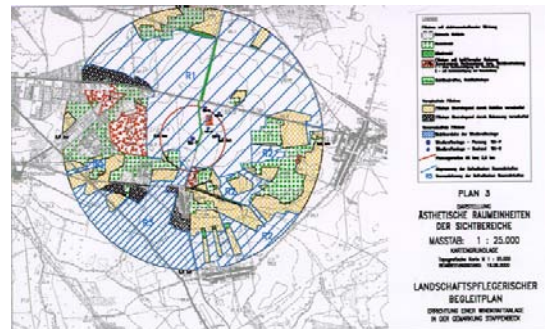
# LEISTUNGSSPEKTRUM

## 1. BAULEITPLANUNG

- Flächennutzungsplanung (FNP)
- Bebauungsplanung (BP, VBP)
- Städtebauliche Entwicklungskonzepte

## 2. LANDSCHAFTSPLANUNG

- Landschaftspläne
- Umweltberichte
- Grünordnungspläne
- Landschaftspflegerische Begleitpläne
- Pflege- und Entwicklungspläne
- Biotopverbundplanung / Biotopvernetzungsplanung



BEISPIEL 4: LANDSCHAFTSÄSTHETISCHE BEURTEILUNG VON WINDKRAFTANLAGEN (ALTMARKKREIS SALZWEDEL)

## 3. GUTACHTEN, ANTRAGSVERFAHREN UND BERATUNG

- Biotopkartierung
- Standortökologische Gutachten
- FFH-Verträglichkeitsuntersuchung, -prüfung
- Umweltverträglichkeitsuntersuchung, (UVS, UVP)
- Baumgutachten
- Pflanzensoziologische Feinkartierung
- Avifaunistische Bestandsaufnahmen
- Gelände- und siedlungsklimatische Untersuchungen
- Schutzwürdigkeitsgutachten
- Ökologische Flurbereinigung
- Naturschutzrechtliche Antragsverfahren (z. Bsp. LSG, Baumfällung)
- Waldumwandlungsverfahren
- Natur- und umweltrelevante Beratung
- fachübergreifende Standorterkundung



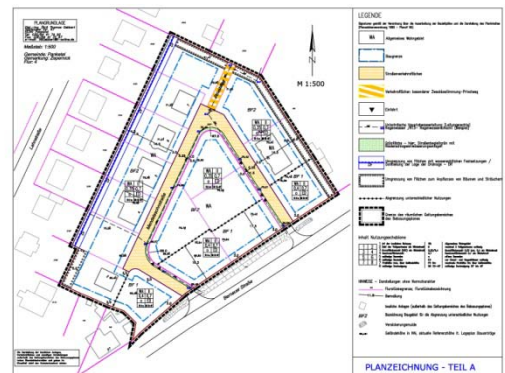
BEISPIEL 5: BESTANDSAUFNAHMEN FLORA, FAUNA

## 4. RENATURIERUNG UND AUSFÜHRUNG

- Gewässerrevitalisierung (stehende und fließende Gewässer)
- Landschaftsrenaturierung (besonders Trocken- und Moorstandorte)
- Niederschlagswasserbewirtschaftungskonzepte für Gebiete und Einzelflächen
- Ausführungsplanung und Betreuung der Niederschlagswasserbewirtschaftung
- Freiraumplanungen, Objektplanungen, z. Bsp. Sport- und Spielplatzbau
- Landschaftspflegerische Ausführungsplanung, Betreuung und Bauüberwachung z. Bsp. Rückbau landwirtschaftlicher Betriebs- und Stallanlagen
- Sonstige landschaftspflegerische Ausführungsplanung, Bauleitung, Bauüberwachung

# TECHNISCHE AUSSTATTUNG

Zwei PC – Arbeitsplätze;  
Autocad-System von Autodesk  
LANDCADD von Widemann System  
Plotter- und Kopier- System bis Format A 0 (extern)



BEISPIEL 6: BEBAUUNGSPLAN „BERNAUER STRASSE“, GEMEINDE PANKETAL PLANÄNDERUNG

## REFERENZEN

### BAULEITPLANUNG - AUSWAHL

Planart	Bezeichnung	Umfang	Stadt / Gemeinde	Landkreis	Zeitraum
FNP	Gemeinde Prenden	1.760 ha	Gemeinde Prenden	Barnim	1997
FNP	Gemeinde Seebenau	2.723 ha	Gemeinde Seebenau	Altmarkkreis Salzwedel	2003-2008
FNP	1. Änderung - Gemeinde Chüden	1.997 ha	Gemeinde Chüden	Altmarkkreis Salzwedel	2007-2008
FNP	Gemeinde Kaulitz	1.148 ha	Gemeinde Kaulitz	Altmarkkreis Salzwedel	2009
BP	"An den Havelwiesen"	3,4 ha	Gem. Birkenwerder	Oberhavel	1997
BP	"Am alten Weinberg"	2,4 ha	Gem. Prenden	Barnim	1999
BP	"Seestraße"	1,3 ha	Gem. Stolzenhagen	Barnim	1998 -2000
BP	Windpark Liesten - Jeggeleben	482 ha	Gem. Liesten Jeggeleben	Altmarkkreis Salzwedel	1999/2000
BP	"Am grünen Fenngaben"	2,4 ha	Gem. Klosterfelde	Barnim	2001
BP	Wohngebiet "Mühlenbecker Damm"	1,8 ha	Gemeinde Wandlitz	Barnim	2006
BP	Entlastungsstraße Mahlsdorf B71	24 ,4 ha	Stadt Salzwedel	Altmarkkreis Salzwedel	2008/2009
BP	Wohngebiet "Am Waldhang" Lanke	2,3 ha	Gemeinde Wandlitz	Barnim	2008/2009
BP	„Bernauer Straße“ Planänderung	1,2 ha	Gemeinde Panketal	Barnim	2012/2013




BEISPIEL 7: RENATURIERUNG BORGSEE (NORDSEITE) BEI WILLMERSDORF DER SEE IST DURCH EINEN LÄNDLICHEN WEG GETEILT UND WAR AUF DER NORDSEITE VOLLKOMMEN VERLANDET.

### LANDSCHAFTSPLANUNG - AUSWAHL

Planart	Bezeichnung	Umfang	Stadt / Gemeinde	Landkreis	Zeitraum
LP	Gemeinde Klosterfelde	1.770 ha	Gem. Klosterfelde	Barnim	1996/97
LP / UB	Gemeinde Seebenau	2.723 ha	Gem. Seebenau	Altmarkkreis Salzwedel	2003 - 2006
LP / UB	Gemeinde Kaulitz	1.148 ha	Gem. Kaulitz	Altmarkkreis Salzwedel	2009
GOP	Wohngebiet "Am Finkenberg"	3,2 ha	Stadt Werder	Potsdam- Mittelmark	1994
GOP	Wohnbebauung	12,1 ha	Gem. Schönwalde Glien	Oberhavel	1996
GOP	Am alten Weinberg	2,4 ha	Gem. Prenden	Barnim	1999
GOP	Windpark Liesten Jeggeleben	482 ha	Gem. Liesten/Jeggeleben	Altmarkkreis Salzwedel	1999/2000
UB	Windpark Chüden	174 ha	Gem. Chüden	Altmarkkreis Salzwedel	2007
UB	Wochenendh.gebiet Schwarzer Weg	2,1	Gem. Wandlitz	Barnim	2012
UVS	Entlastungsstraße Mahlsdorf B71	189 ha	Gem. Mahlsdorf	Altmarkkreis Salzwedel	2008
LBP	Straßenbau LI10 51 bis B158	3,6 km	Gem. Freudenberg	Märkisch Oderland	1995
LBP	Erdölgasleitung Manschnow	3,6 km	Gem. Manschnow	Märkisch Oderland	1997
LBP	Windpark Liesten Jeggeleben	38.000 ha	Gem. Liesten Jeggeleben	Altmarkkreis Salzwedel	1998
LBP	Kiessand Angern Ost	6,4 ha	Gem. Angern	Ohrekreis	2001
LBP	Straßenbau Flieder-Hortensienstraße	1,8 km	Gem. Basdorf	Barnim	2002
LBP/UVU	Windpark Eggersdorf	32.500 ha	Gem. Eggersdorf	Schönebeck	2004
LBP	Revitalisierung Bormholtteich	12,2 ha	Gem. Altmersleben	Altmarkkreis Salzwedel	2009
LBP/UVU	Wasserkraftanlage Sägewerk Rübeland und Achsenschniede	4 km	Gem. Rübeland	Hochharz	2010-2012
FFH-Vorprüfung	Wasserkraftanlage Sägewerk Rübeland und Achsenschniede	4 km	Gem. Rübeland	Hochharz	2010 / 2012

# AUSFÜHRUNG (ALLE LEISTUNGSPHASEN), GUTACHTEN, KONZEPTE - AUSWAHL

Leistung	Bezeichnung	Umfang	Stadt / Gemeinde	Landkreis	Zeitraum
AP	Freianlagen Wohnpark Pomßen	3,2 ha	Gemeinde Pomßen	Leipzig	1995
AP	Freianlagen Schulerweiterung Am Stör	4,6 ha	Gemeinde Dahlwitz- Hoppegarten	Märkisch Oderland	1996/97
AP	Geschützte Pflanzen umsetzen Rampe Breese	0,5 ha	Stadt Wittenberge	Prignitz- Ruppin	1997
AP	Freianlagen "Busbahnhof Waldschänke"	2,7 ha	Gemeinde Stahnsdorf	Teltow Fläming	1998
AP	Revitalisierung Kleingewässers	1,5 ha	Gemeinde Prenden	Barnim	2001
AP	Revitalisierung Borgsee, Schulzenpfuhl	4,6 ha	Gemeinde Willmersdorf	Barnim	2004-2006
AP	Straßenbaumpflanzung Zühldorfer Str. Basdorf	2,4 km	Gemeinde Wandlitz	Barnim	2007
AP	Rückbau Anlagen und techn. Gebäude AGV	2,3 ha	Gemeinde Werneuchen	Barnim	2008
AP	Rückbau Schweinemastanlagen Frankenfelde	2,4 ha	Stadt Wriezen	Märkisch Oderland	2009
AP	Verkehrs-, Freianlagen, Sportplatzbau Niederschlagswasserbewirtschaftung Freies Gymnasium Zepernick	1,2 ha	Gemeinde Panketal	Barnim	2009
AP	Verkehrs-, Freianlagen, Niederschlagswasserbewirtschaftung Wohn- und Gewerbeanlage Zepernick	0,8 ha	Gemeinde Panketal	Barnim	2012-2013
Gutachten	Ökologische Risikoanalyse Rastanlage Schwanebeck	1 ha	Gemeinde Schwanebeck	Barnim	1997
Gutachten	Biotopkartierung Zellwolle Wittenberge	45 ha	Stadt Wittenberge	Prignitz- Ruppin	1997
Gutachten	Avifauna, Zug- und Brutvogelvorkommen	bis 10 km	Gem. Liesten Jeggelieben	Altmarkkreis Salzwedel	1998-2000
Gutachten	Baumgutachten LIIO 51	450 Bäume	Gemeinde Freudenberg	Märkisch Oderland	1995
Gutachten	Standortsicherheitsuntersuchung von Alleebäumen	49 Bäume	Gemeinde Zepernick	Barnim	2002
Gutachten	Bauüberwachung Bodensanierung Wohnanlage Hönower Wiesenweg	1,3 ha	Bezirk Lichtenberg	Stadt Berlin	2012
Konzept	Regenwasserbewirtschaftung Seegersiedlung	117 ha	Gemeinde Klosterfelde	Barnim	2000
Konzept	Niederschlagswasserbewirtschaftung Gewerbeflächen	2,1 ha	Gem. Schönierlinde	Barnim	2005
Konzept	Freianlagen, Verkehrsbegleitgrün, Spielplatz, naturnahe Freiflächen „Mahlsdorfer Grünzug“	2,3 ha	Bezirk Marzahn-Hellersdorf	Stadt Berlin	2012



BEISPIEL 8: GEWÄSSERUNTERSUCHUNG DER BODE (AUSLEITUNGSTRECKE) DER WASSERKRAFTANLAGE „ACHSENSCHMIEDE“ BEI RÜBELAND



BEISPIEL 9: RÜCKBAU SCHWEINEMASTANLAGE FRANKENFELDE UND RENATURIERUNG DER FLÄCHEN